На основу члана 37. Статута општине Босилеграда ("Сл.гл.Пчињског округа", бр.16/08 и 20/09) и („Сл.гл.Града Врања", бр.45/13), члана 69. и 70. Закона о заштити животне средине(„Сл.гл.РС",бр.135/04, 36/09,36/09-др.закон,72/09-др.закон и 43/11-одлука УС и 14/16,76/18 и 95/18-др.закон), члана 9. став 2. и члана 15. Закона о заштити ваздуха („Сл .гласник РС" бр. 36/09, 10/13 и 26/21-др.закон), по прибављеној сагласности Министарства заштите животне средине Републике Србије бр. 353-01-01844/2/2022-03 од 15.08.2022.године, члана 6. и 7. Одлуке о изменама и допунама одлуке о накнади за заштиту и унапређивање животне средине на територији општине Босилеград („Сл.гл. Града Врања", бр.17/13 и 8/15), чл.2. Одлуке о измени и допуни Одлуке о Општинском већу општине Босилеград ("Сл.гл.Пчињског округа", бр.32/08 и „Сл.гл.Града Врања" бр.3/14), и чл.60. Пословника о раду Општинског већа Општине Босилеград ("Сл.гл.Града Врања", бр.10/18), ***доноси***

ПРОГРАМ КОНТРОЛЕ КВАЛИТЕТА ВАЗДУХА НА ТЕРИТОРИЈИ ОПШТИНЕ БОСИЛЕГРАД ЗА 2022/2023. ГОДИНУ

I. ОСНОВЕ ПРОГРАМА

Овим Програмом успоставља се локална мрежа мерних места за праћење квалитета ваздуха на територији општине Босилеград за период од септембра 2022. године до децембра 2023.године.

Програмом се одређује број и распоред мерних места, обим, врста и учесталост мерења нивоа загађујућих материја у ваздуху на територији општине Босилеград која припада територији Републике Србије, зони „Србија", у складу са чланом 2. став 1. тачка 1. Уредбе о одређивању зона и агломерација („Службени гласник РС", број 58/11 и 98/12).

Локације мерних места у локалној мрежи на територији општине Босилеград, њихов број и распоред, као и загађујуће материје које се прате на појединим мерним местима у локалној мрежи дате су у Табелама.

Контрола нивоа загађујућих материја у ваздуху врши се континуалним, индикативним и наменским мерењем на фиксним мерним местима у складу са прописом којим се уређују услови за мониторинг и захтеви квалитета ваздуха.

II. ЛОКАЛНА МРЕЖА МЕРНИХ МЕСТА

Локална мрежа мерних места за праћење квалитета ваздуха на територији општине Босилеград успоставља се овим програмом, а чине је мерна места за мерење:

II.1. Мерна места и динамика узорковања и мерења

1. Узорковање ваздуха ради утврђивања концентрације загађујућих материја вршиће се на територији општине и то:

- Сумпордиоксид (SO_2),
- Азотдиоксид (NO_2),
- Укупне суспендоване материје,
- Чађ,
- Укупне таложне материје

Табела:

Ред бр.	Задужена институц.	Локација	Округ	ф (N) λ (E)	H (m)	Тип	Загађујуће материје и Динамика (узорковање и мерења)
1.	Општинска управа општине Босилеград	Босилеград-центар града	ПЧ	42,501403 22,473305	719,00	Г	**(SO_2)** 24-часовна мерења сваки дан током целе године **(NO_2)** 24-часовна мерења сваки дан током целе године **(Чађ)** 365 дана у току године
2.	Општинска управа општине Босилеград	Индустријско насеље Босилеград	ПЧ	42,496004 22,476827	740,00	И	**(SO_2)** 24-часовна мерења сваки дан током целе године **(NO_2)** 24-часовна мерења сваки дан током целе године **(Чађ)** 365 дана у току године **(Укупне суспендоване честице)** 56 дана у току 24h (осам недеља равномерно распоређених у току једне године) **(Укупне таложне материје УТМ)** 12 пута годишње (једном месечно у току једне године),

UTM – Укупне таложне материје
Г - градски тип
И - индустријски тип
Р - заштићено природно добро
SO_2 - сумпор диоксид
NO_2 - азот диоксид
ф(N) - северна географска ширина
λ(E) - источна географска дужина
H(m) - надморска висина

III. ОБРАДА И АНАЛИЗА ПОДАТАКА И ИЗВЕШТАВАЊЕ О РЕЗУЛТАТИМА КОНТРОЛЕ КВАЛИТЕТА ВАЗДУХА

III.1. Обезбеђивање квалитета података

Мерења квалитета ваздуха, обраду и анализу података, проверу валидности резултата добијених мерењем и/или узимањем узорака и интерпретацију резултата врши овлашћена стручна организација која је акредитована као лабораторија за испитивање, односно која испуњава прописане услове за мерење свих наведених загађујућих материја и која је акредитована од стране АТС-а (поседује акредитоване методе мерења) и овлашћена је од стране министарства надлежног за послове заштите животне средине.

Стручна организација која врши мониторинг ваздуха стара се о примени адекватних метода испитивања, одржавању мерних места, мерних инструмената са пратећом опремом, опреме за пријем и пренос података ради обезбеђења захтева у погледу квалитета података који се користе за оцењивање квалитета ваздуха. Тумачење резултата испитивања врши се у складу са Законом о заштити ваздуха („Сл. гл. РС", бр. 36/09 , 10/13 и26/2021-др.закон), Уредбом о условима за мониторинг и захтевима квалитета ваздуха („Сл. гл. РС",бр. 11/10, 75/10 и 63/13).

На основу вишегодишњих резултата мерења нивоа загађујућих материја, вршила би се анализа у циљу праћења просторне и временске расподеле загађујућих материја и утврђивање тренда концентрација одређених полутаната у ваздуху.

III.2. Редовно извештавање

Надлежни орган јединице локалне самоуправе ће месечне извештаје достављати Агенцији за заштиту животне средине, до 15. у месецу за претходни месец, а годишњи извештај најкасније 60 дана од дана истека календарске године за претходну годину и ове податке ће учинити доступним јавности и објавити их у средствима јавног информисања, електронским медијима, као и на својим веб-страницама.

IV. Доношење планова квалитета ваздуха

На основу члана 31. Закона о заштити ваздуха, у зонама и агломерацијама у којима је ваздух треће категорије, односно када загађење ваздуха превазилази ефекте мера које се предузимају, односно када је угрожен капацитет животне средине или постоји стално

загађење ваздуха на одређеном простору, надлежни орган јединице локалне самоуправе дужан је да донесе План квалитета ваздуха са циљем да се постигну одговарајуће граничне вредности или циљне вредности утврђене Уредбом о условима за мониторинг и захтевима квалитета ваздуха („Сл.гл. РС",бр.11/10, 75/10 и 63/13). План се доноси на основу оцене стања квалитета ваздуха и обухвата све главне загађујуће материје и главне изворе загађивања ваздуха који су довели до загађења.

V. МЕРЕ ЗА РЕАЛИЗАЦИЈУ ПРОГРАМА

Реализација Програма контроле квалитета ваздуха на територији општине Босилеград за 2022/23. годину обухвата две фазе:

I фаза – Достављање Програма контроле квалитета ваздуха на територији општине Босилеград за 2022/2023 годину, надлежном министарству на сагласност , а након усвајања од стране Општинског већа општине Босилеград ;

II фаза – Избор стручне организације, која је акредитована као лабораторија за испитивање, односно која испуњава прописане услове за мерење свих наведених загађујућих материја и која поседује овлашћење министарства надлежног за послове заштите животне средине, да врши мониторинг квалитета ваздуха.

VI. ИЗВОРИ ФИНАНСИРАЊА

Мониторинг аерозагађења на мерним местима одређеним Програмом јединице локалне самоуправе финансираће се из средстава буџетског фонда за заштиту животне средине општине Босилеград.

VII. САГЛАСНОСТ НА ПРОГРАМ

У складу са чланом 15. став 4. Закона о заштити ваздуха („Службени гласник РС", бр. 36/09 10/13 и 26/21-др.закон) на овај програм прибављена је сагласност Министарства заштите животне средине Републике Србије, број: 353-01-01844/2/2022-03 од 15.08.2022.године.

VIII. Овај Програм ступа на снагу даном доношења, а објавиће се у «Службеном гласнику града Врања».

ОПШТИНСКО ВЕЋЕ ОПШТИНЕ БОСИЛЕГРАД
Број: 06-264-2/2022
У Босилеграду, дана 22.09.2022.год.

ОБРАДИО:

ПРЕДСЕДНИК ОПШТИНСКОГ ВЕЋА
Владимир Захаријев

ПРИЛОГ

Макролокација и микролокација општине Босилеград

Макролокација

Општина Босилеград се налази у крајњем југоисточном делу Републике Србије, у Пчињском округу, уз бугарско-македонску границу. На северу се граничи са општином Сурдулица, на западу са општином Врање, на југозападу са општином Трговиште, на југу са Републиком Македонијом (у дужини од 9 km) и на истоку и југоистоку са Републиком Бугарском (у дужини од 54 km).
Општину Босилеград карактерише изразита пластичност рељефа са надморском висином од 670 m до 1922 m. Подручје Општине Босилеград протеже се од врха Мали Стрешер планине Варденик на северу до границе са Републиком Македонијом на југу, и од Бесне Кобиле на западу до Милевске планине на бугарској граници према истоку.

На територији општине Босилеград налази се урбани центар Босилеград који лежи у пространој котлини где се Божичка и Љубатска река спајају и теку као Драговиштица. Поред Босилеграда као општинског центра ту су још и 36 руралних насеља. Насеља су катастарски организована у 37 катастарских општина са 37 месних заједница.

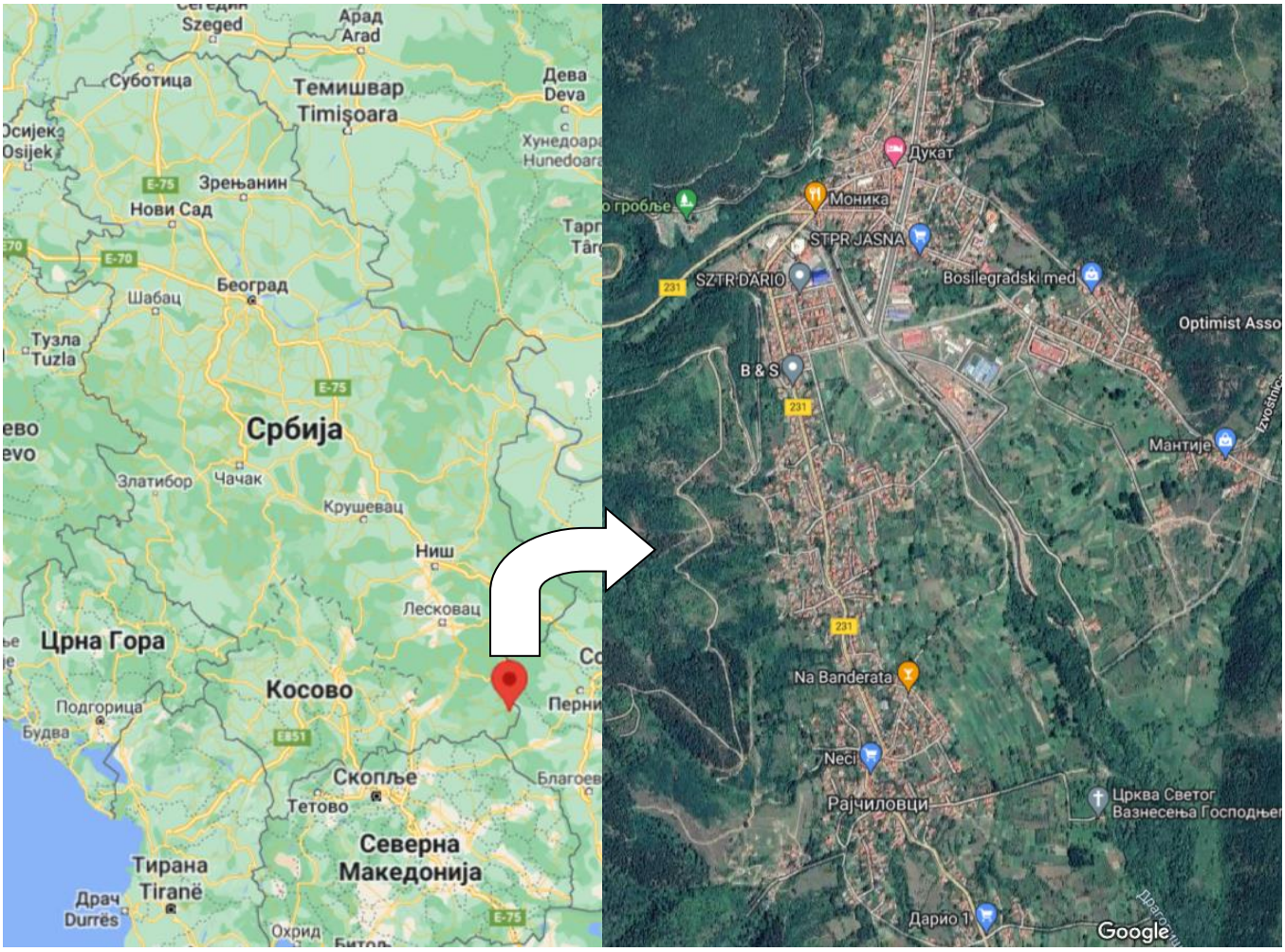

Микролокација

Климатске карактеристике

На квалитет ваздуха једног подручја, поред концентрације загађујућих материја велики утицај имају метеоролошки елементи: стање ваздушног притиска, правац и брзина ветра, вртложна струјања, односно ветра, влажност ваздуха, присуство магле, количина падавина, температура ваздуха и температурне инверзије.

Мерна места и локација за узимање узорака

За праћење стања животне средине извршиће се узорковање

- Сумпордиоксид SO2
- Азотдиоксид NO2
- Чађ
- Укупне суспендоване честице
- UTM укупне таложне материје

Појединачно узорковање свих поменутих узорака је 24 ч по 14 дана изузев укупних таложних материја, где ће се мерење вршити целе године.

Узорковање ће се вршити на 2 мерна места и то:

ММ1 - Центар града, зграда општинске управе, ф (N) 42,501403; λ (E)22,473305;
ММ2 - Индустријско насеље фабрика „КОБОС”, ф (N) 42,496004; λ (E) 22,476827;

ММ1 - Центар града ,зграда општинске управе

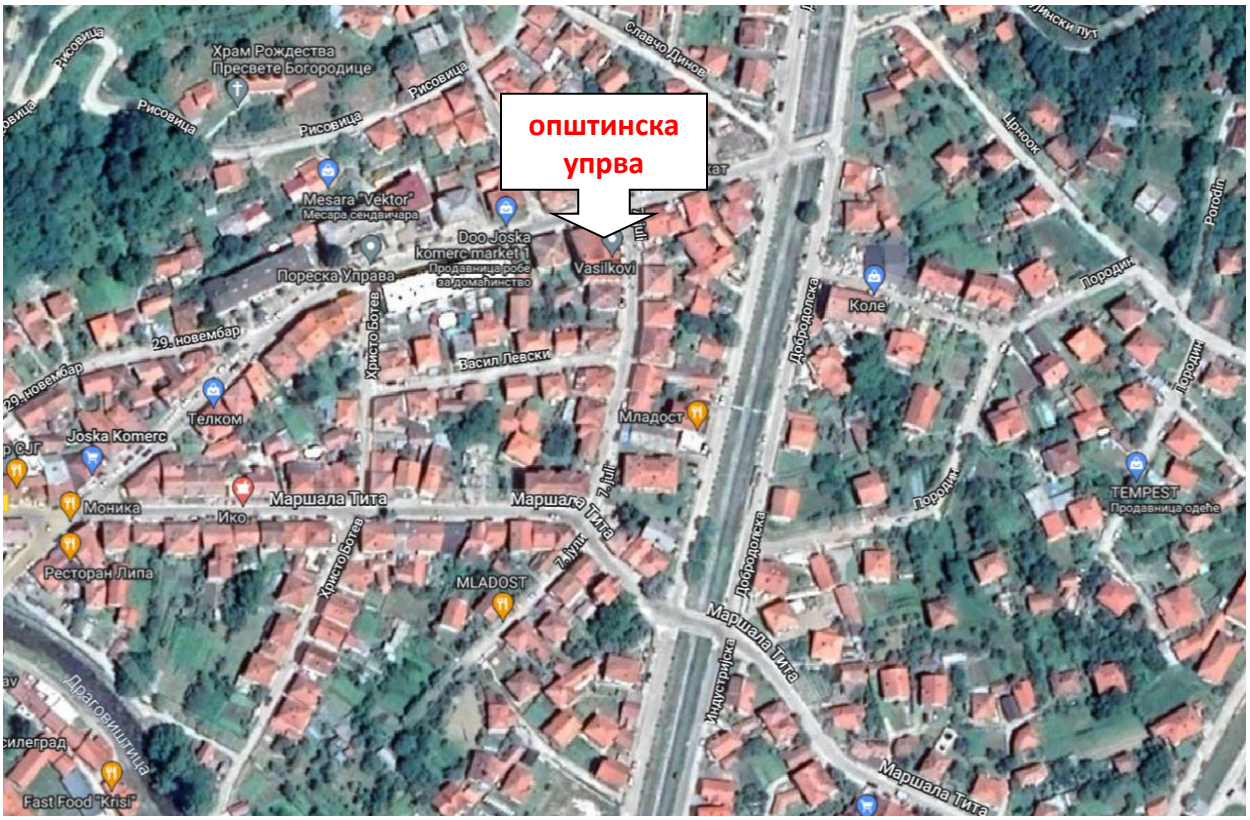

ММ2 - Индустријско насеље фабрика „КОБОС”,

Уважавајући Програм контроле квалитета ваздуха на територији Општине Босилеград који се спроводи у складу са законском регулативом у циљу квалитетнијег управљања предложеним мерама за побољшање квалитета ваздуха и ослањајући се на поделу у Просторном плану Општине Босилеград, а за потребе праћења квалитета ваздуха , територију Општине Босилеград можемо поделити на две зоне у којима ће се вршити мерења квалитета ваздуха са уцртаним положајем локација највећих извора загађивања .

Слика 1 – Зоне битне за контролу квалитета ваздуха

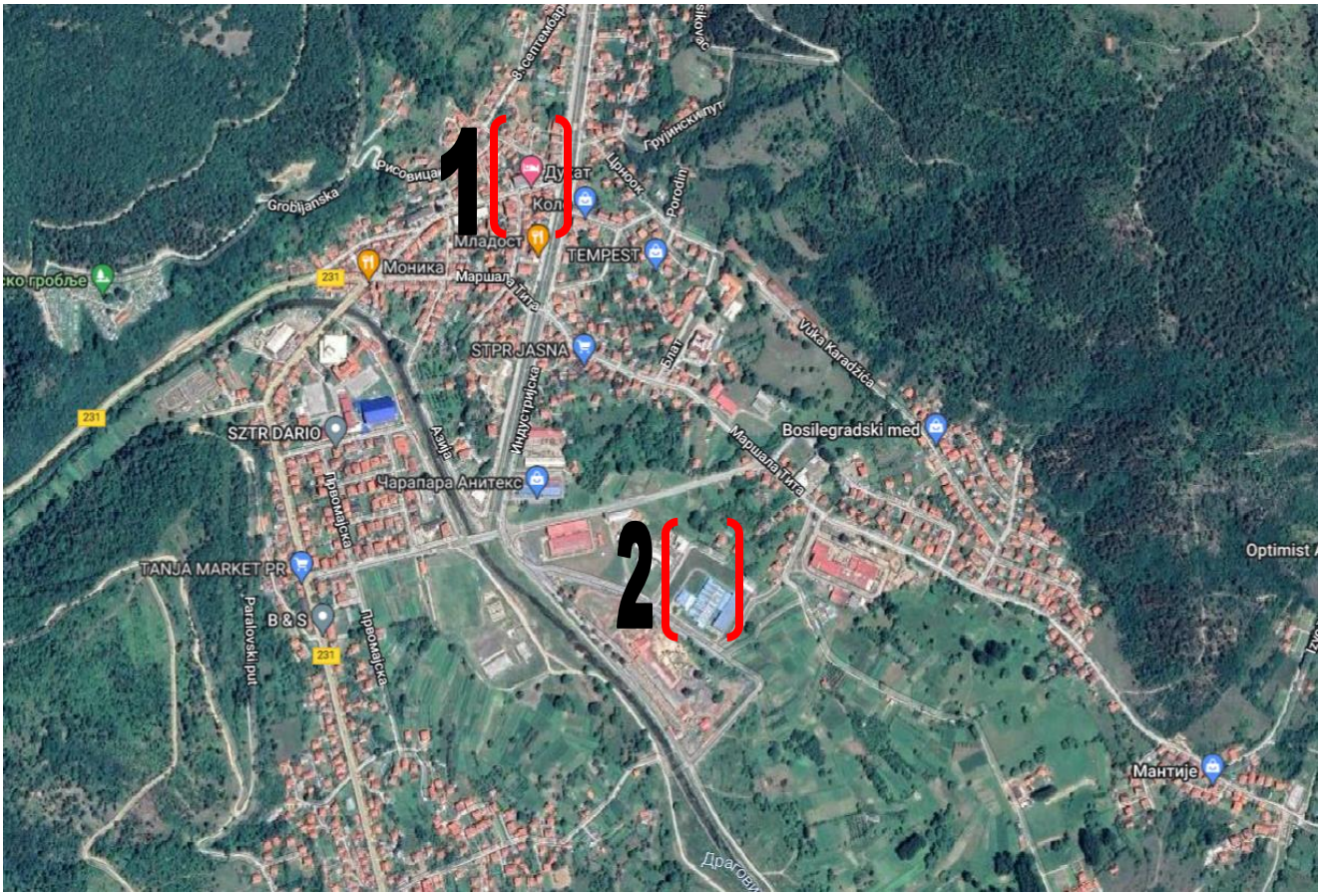

Зона 1 (слика 1) је урбана зона која се поклапа са насељем Босилеград. У овој зони се налазе првенствено стамбени објекти, затим објекти од јавног значаја, као и занатски и продајни објекти. У овој зони је претежно заступљен путнички саобраћај.

Зона 2 (слика 1) је индустријска зона која се поклапа са насељем Босилеград. У овој зони су смештени следећи загађивачи производни погони дрвно-прерађивачки „Инак“, фабрика намештаја „Храст“, фабрика чарапа „Анитекс“, фабрика „Нагард“, фабрика „Кобос“ и фабрика „Чарапара“,Босилеград. Кроз индустријско насеље пролази пут, а због индустријских објеката у овој зони доминира теретни саобраћај.

ПРИЛОГ

Подаци о локалној мрежи за мониторинг квалитета ваздуха

Зона/агломерација у оквиру које се налази локална мрежа за мониторинг квалитета ваздуха

Редни број	Назив мерног места/станице и адреса	Географска ширина	Географска дужина	Надморска висина (m)	Густина насељености у кругу од 1km око станице	Мерно место се налази у ненасељеном подручју (подручје где јавност није константно присутна или у којима не постоји стално насеље). (тачно/нетачно)	Мерно место је лоцирано у фабричким просторијама или индустријском постројењу на које се примењују прописи о заштити здравља и безбедности на раду. (тачно/нетачно)	Мерно место је лоцирано на коловозу, пешачком острву или тротоару. (тачно/нетачно)
1	Босилеград-центар града	42,501403	22,473305	719,00		Нетачно	Тачно	Нетачно
2	Индустријско насеље Босилеград	42,496004	22,476827	740,00		Нетачно	Тачно	Нетачно

ПРИЛОГ

Подаци о локалној мрежи за мониторинг квалитета ваздуха

МАКРОЛОКАЦИЈА (табела се попуњава за свако мерно место)
Назив мерног места/станице
Босилеград-центар града

Редни број	**Питање**	**Одговор**	**Појашњење** **(у случају ако је потребно)**
1.	Да ли су мерно место и локација за узимање узорака одређени тако да се врши мерење ширег обухвата око мерног места?	Да	
2.	Да ли је мерно место и локација за узимања узорка одређено тако да је узорак ваздуха репрезентативан за квалитет ваздуха на делу улице дужем од 100 m ? ***<u>Напомена</u> (попуњава се у случају када се прати загађење услед утицаја саобраћаја)***	Да	
3.	Да ли је мерно место и локација за узимања узорка одређено тако да је узорак ваздуха репрезентативан за квалитет ваздуха на најмање 250 × 250 m у индустријском подручју? ***<u>Напомена</u> (попуњава се у случају када се прати загађење услед утицаја индустрије)***		
4.	Да ли је мерно место за узимање узорака постављено у најближој стамбеној зони у правцу дувања доминатног ветра од извора загађења и на довољној удаљености од саобраћајница? ***<u>Напомена</u> (попуњава се у случају ако је усисна цев намењена за узимање узорака ваздуха у сврху праћења утицаја индустрије)***		

Подаци о локалној мрежи за мониторинг квалитета ваздуха

5.	Да ли су мерно место и локација за узимање узорака репрезентативни у односу на локације које нису у непосредној близини?	Да	

Назив мерног места/станице

Индустријско насеље-Босилеград

Редни број	**Питање**	**Одговор**	**Појашњење** **(у случају ако је потребно)**
1.	Да ли су мерно место и локација за узимање узорака одређени тако да се врши мерење ширег обухвата око мерног места?	Да	
2.	Да ли је мерно место и локација за узимања узорка одређено тако да је узорак ваздуха репрезентативан за квалитет ваздуха на делу улице дужем од 100 m ? ***<u>Напомена</u>* (*попуњава се у случају када се прати загађење услед утицаја саобраћаја)***		
3.	Да ли је мерно место и локација за узимања узорка одређено тако да је узорак ваздуха репрезентативан за квалитет ваздуха на најмање 250 × 250 m у индустријском подручју? ***<u>Напомена</u>* (*попуњава се у случају када се прати загађење услед утицаја индустрије)***	Да	
4.	Да ли је мерно место за узимање узорака постављено у најближој стамбеној зони у правцу дувања доминатног ветра од извора загађења и на довољној удаљености од саобраћајница?	Да	

ПРИЛОГ

Подаци о локалној мрежи за мониторинг квалитета ваздуха

	***Напомена* (попуњава се у случају ако је усисна цев намењена за узимање узорака ваздуха у сврху праћења утицаја индустрије)**		
5.	Да ли су мерно место и локација за узимање узорака репрезентативни у односу на локације које нису у непосредној близини?	Да	

МИКРОЛОКАЦИЈА (табела се попуњава за свако мерно место)

Назив мерног места/станице

Босилеград-центар града

Редни број	**Питање**	**Одговор**	**Појашњење** **(у случају ако је потребно)**
1.	Да ли је усисна цев за узимање узорака ваздуха на отвореном тако да омогућава слободно струјање ваздуха?		
2.	Колика је удаљеност усисне цеви за узимање узорака ваздуха у односу на околне објекте?		
3.	На којој је висини је постављена усисна цев за узимање узорака?		
4.	Да ли је усисна цев за узимање узорака постављена у непосредној близини извора емисија?		
5.	Да ли је издувна цев инструмента за узимање узорака постављена тако да се избегне поновно усисавање испуштеног ваздуха?		

ПРИЛОГ

Подаци о локалној мрежи за мониторинг квалитета ваздуха

6.	На којој удаљености од ивице главних раскрсница и ивичњака је постављена усисна цев за узимање узорака? ***<u>Напомена</u>*** (*попуњава се у случају ако је усисна цев намењена за узимање узорака ваздуха у сврху праћења утицаја саобраћаја*)		
7.	Да ли су приликом избора микролокација за фиксна мерења узети у обзир:		
а)	извори ометања?	Да	
б)	безбедност?	Да	
в)	приступ мерном месту?	Да	
г)	доступност електричне енергије и телефонских линија?	Да	
д)	видљивост мерног места у односу на околину?	Да	
ђ)	сигурност за јавност и техничко особље?	Да	
е)	могућност одређивања места за узимање узорака за различите загађујуће материје на истој локацији?	Да	
ж)	захтеви просторног планирања?	Да	

ПРИЛОГ

Подаци о локалној мрежи за мониторинг квалитета ваздуха

МИКРОЛОКАЦИЈА (табела се попуњава за свако мерно место)

Назив мерног места/станице

Индустријско насеље-Босилеград

Редни број	**Питање**	**Одговор**	**Појашњење** **(у случају ако је потребно)**
1.	Да ли је усисна цев за узимање узорака ваздуха на отвореном тако да омогућава слободно струјање ваздуха?		
2.	Колика је удаљеност усисне цеви за узимање узорака ваздуха у односу на околне објекте?		
3.	На којој је висини је постављена усисна цев за узимање узорака?		
4.	Да ли је усисна цев за узимање узорака постављена у непосредној близини извора емисија?		
5.	Да ли је издувна цев инструмента за узимање узорака постављена тако да се избегне поновно усисавање испуштеног ваздуха?		
6.	На којој удаљености од ивице главних раскрсница и ивичњака је постављена усисна цев за узимање узорака? ***Напомена*** (*попуњава се у случају ако је усисна цев намењена за узимање узорака ваздуха у сврху праћења утицаја саобраћаја*)		

ПРИЛОГ

Подаци о локалној мрежи за мониторинг квалитета ваздуха

7.	Да ли су приликом избора микролокација за фиксна мерења узети у обзир:		
а)	извори ометања?	Да	
б)	безбедност?	Да	
в)	приступ мерном месту?	Да	
г)	доступност електричне енергије и телефонских линија?	Да	
д)	видљивост мерног места у односу на околину?	Да	
ђ)	сигурност за јавност и техничко особље?	Да	
е)	могућност одређивања места за узимање узорака за различите загађујуће материје на истој локацији?	Да	
ж)	захтеви просторног планирања?	Да	

***Прилог допунити фотографијама мерног места (изглед мерног места-микролокација и макролокација мерног места).**

Република Србија
МИНИСТАРСТВО
ЗАШТИТЕ ЖИВОТНЕ СРЕДИНЕ
Број: 353-01-01844/2/2022-03
Датум: 15.08.2022.
Београд

На основу члана 15. став 4. Закона о заштити ваздуха („Службени гласник РС", број 36/09, 10/13 и 26/2021-др. закон), чл. 6. став 1. и 39. став 1. тачка 4) Закона о министарствима („Службени гласник РС", број 128/20), као и чл. 23. став 2. и 24. став 3. Закона о државној управи („Службени гласник РС", бр. 79/05, 101/07, 95/10, 99/14, 30/18 - др. закон и 47/18), Министарство заштите животне средине, Александар Дујановић, државни секретар по решењу о овлашћењу број: 021-01-13/1/21-09 од 22.07.2021. године, даје

С А Г Л А С Н О С Т
на

Програм контроле квалитета ваздуха

1. Даје се сагласност на Програм контроле квалитета ваздуха на територији општине Босилеград за 2022/2023. годину.
2. Констатује се да је Програмом контроле квалитета ваздуха на територији општине Босилеград за 2022/2023. годину, дефинисана локална мрежа за мониторинг квалитета ваздуха на територији општине Босилеград која се састоји од мреже мерних места за континуална, индикативна и наменска мерења квалитета ваздуха на фиксним мерним местима.
3. Обавезује се Општинска управа општине Босилеград да у складу са чланом 15. став 7. Закона о заштити ваздуха за реализацију мерења квалитета ваздуха према Програму контроле квалитета ваздуха на територији општине Босилеград за 2022/2023. годину, ангажује овлашћено правно лице.
4. Обавезује се Општинска управа општине Босилеград да по ангажовању овлашћеног правног лица за праћење квалитета ваздуха и опремању мерних места (Босилеград-центар града и Индустријско насеље Босилеград) опремом за мерење достави допуњен Прилог- *Подаци о локалној мрежи за мониторинг квалитета ваздуха* који представља саставни део Програма контроле квалитета ваздуха на територији општине Босилеград за 2022/2023. годину.
5. Обавезује се Општинска управа општине Босилеград да у случају измене Програма контроле квалитета ваздуха на територији општине Босилеград за 2022/2023. годину, претходно прибави сагласност министарства надлежног за послове заштите животне средине.
6. Обавезује се Општинска управа општине Босилеград да податке о квалитету ваздуха добијене контролом квалитета ваздуха према Програму контроле квалитета ваздуха на територији општине Босилеград за 2022/2023. годину, доставља Агенцији за

заштиту животне средине Републике Србије и да ове податке учини доступним јавности и објави их у средствима јавног информисања, електронским медијима, као и на својим веб-страницама, у складу са Законом о заштити ваздуха.

Образложење

Општинска управа општине Босилеград (у даљем тексту: Управа) обратила се Министарству заштите животне средине преко Службе за заштиту животне средине, захтевом број 353-01-01844/2022-03 од дана 26.05.2022. године (Ваш број 501-98-1/2022 од дана 25.05.2022. године), ради прибављања сагласности на предлог Програма контроле квалитета ваздуха на територији општине Босилеград за 2022. годину, којим се успоставља локална мрежа мерних места за праћење квалитета ваздуха на територији општине Босилеград. Увидом у предлог Програма контроле квалитета ваздуха на територији општине Босилеград за 2022. годину, Министарство заштите животне средине је утврдило да је потребно извршити одређене измене и допуне о чему је Управа обавештена дописом број 353-01-01844/2022-03 од дана 10.06.2022. године. Поступајући у складу са обавештењем, Управа је доставила на сагласност коригован предлог Програма контроле квалитета ваздуха на територији општине Босилеград за 2022/2023. годину, број 353-01-01844/2022-03 од дана 01.07.2022. године (Ваш број 501-98-2/2022 од дана 28.06.2022. године). Након увида у коригован предлог Програма контроле квалитета ваздуха на територији општине Босилеград за 2022/2023. годину, Министарство заштите животне средине је утврдило да је потребно извршити додатне измене и допуне о чему је Управа обавештена дописом број 353-01-01844/1/2022-03 од дана 20.07.2022. године. Поступајући у складу са обавештењем Министарства, Управа је доставила на сагласност предлог другог коригованог Програма контроле квалитета ваздуха на територији општине Босилеград за 2022/2023. годину, број 353-01-01844/2022-03 од дана 04.08.2022. године (Ваш број 501-98-3/2022 од дана 01.08.2022. године) којим је обухваћен период вршења мониторинга од септембра 2022. године до децембра 2023. године.

На основу члана 15. став 3. Закона о заштити ваздуха предвиђено је да се мониторинг квалитета ваздуха у локалној мрежи обавља према програму који за своју територију доноси надлежни орган јединице локалне самоуправе, а који мора бити усклађен са програмом контроле квалитета ваздуха којим се успоставља државна мрежа.

Такође ставом 4. овог члана прописано је да министарство надлежно за послове заштите животне средине даје сагласност на програм којим се успоставља локална мрежа мерних станица и/или мерних места.

Сагласно члану 15. став 7. Закона о заштити ваздуха, Управа је у обавези да након прибављене сагласности министарства надлежног за послове заштите животне средине, за реализацију мерења квалитета ваздуха утврђених предлогом Програма контроле квалитета ваздуха на територији општине Босилеград за 2022/2023. годину, број 353-01-01844/2022-03 од дана 04.08.2022. године, ангажује овлашћено правно лице које је акредитовано као лабораторија за испитивање, односно које поседује акредитоване методе мерења за загађујуће материје обухваћене предлогом Програма контроле квалитета ваздуха на територији општине Босилеград за 2022/2023. годину, број 353-01-01844/2022-03 од дана 04.08.2022. године, и дозволу министарства надлежног за послове заштите животне средине за вршење мерења квалитета ваздуха - мерење нивоа загађујућих материја у ваздуху.

Увидом у предлог Програма контроле квалитета ваздуха на територији општине Босилеград за 2022/2023. годину, број 353-01-01844/2022-03 од дана 04.08.2022. године (Ваш број 501-98-3/2022 од дана 01.08.2022. године) којим је обухваћен период вршења мониторинга од септембра 2022. године до децембра 2023. године, утврђено је:

- да је исти у складу са Уредбом о утврђивању програма контроле квалитета ваздуха у државној мрежи („Сл. гласник РС“, број 58/11) као и Уредбом о условима за мониторинг и захтевима квалитета ваздуха („Сл. гласник РС“, број 11/10, 75/10 и 63/13),
- да се предлогом Програма контроле квалитета ваздуха на територији општине Босилеград за 2022/2023. годину, у складу са чланом 15. став 2. Закона о заштити ваздуха, обезбеђује допунска мрежа мерних места која се састоји од укупно два мерна места за континуална, индикативна и наменска мерења квалитета ваздуха, за период вршења мониторинга од септембра 2022. године до децембра 2023. године, на фиксним мерним местима, и то: *Босилеград-Центар града* (мерење концентрације сумпор диоксида и азот диоксида – 24 - часовна мерења сваки дан током целе године; чађи - 365 дана у току године), *Индустријско насеље Босилеград* (мерење концентрације сумпор диоксида и азот диоксида – 24 - часовна мерења сваки дан током целе године; чађи - 365 дана у току године; укупних суспендованих честица – 56 дана, осам недеља равномерно распоређених у току једне године; укупних таложних материја – 12 пута годишње, једном месечно у току једне године),
- да се за реализацију обезбеђују финансијска средства из буџета општине Босилеград,
- да се праћење квалитета ваздуха врши ради утврђивања нивоа загађености ваздуха и оцене утицаја загађеног ваздуха на здравље људи како би се предузеле потребне мере у циљу заштите здравља људи и животне средине,

па се даје сагласност као у диспозитиву.

Достављено:

- Општинској управи општине Босилеград, Служби заштите животне средине, ул. Георги Димитрова бр.82, 17540 Босилеград
- Сектору за надзор и предострожност у животној средини, Министарство заштите животне средине, Др Ивана Рибара 91, Нови Београд
- Сектору за контролу квалитета и стање животне средине, Агенција за заштиту животне средине, ул. Руже Јовановића 27а, Београд
- Архиви

ДРЖАВНИ СЕКРЕТАР

Александар Дујановић

РЕПУБЛИКА СРБИЈА Министарство заштите животне средине XXXV БЕОГРАД